
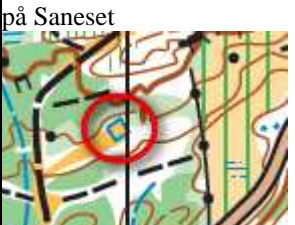














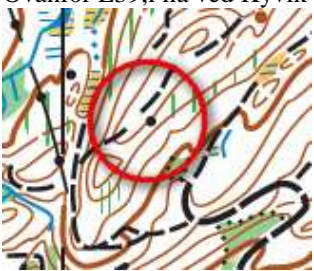









# Fasit "O'Julekalenderen" 2010

01. Desember Leikeplassen, Presthaughavet 	02. Desember Brønn på oppsida av vegen på Saneset 	03. Desember Brua og ny fiskebu på Vad 	04. Desember Stien inn til Landåsen frå Litlabøvegen 
05. Desember Kvednaneset ( Nord for Fuglavikjo) 	06. Desember Stien mellom Landås-og Skjephavsvatnet 	07. Desember Brua som Steinar Slettemark har laga.vest av Studalen 	08. Desember Stein på N-Vestida av Skjepåsvatnet 
		1 sjal	2 hanskar
09. Desember Mellom Grovalio og Storstemmo 	10. Desember Sør-vest av vegen til Boravik ( Nord for Grov) 	11. Desember Sjoalemyra 	12. Desember Parkeringsplassen, ikkje langt frå Førlandskrysset 
1 hanske			
13. Desember Høgste toppen i Landåsen 	14. Desember Øvre Eskeland 	15. Desember Vegen mellom Skjephavs-- og Landåsvatnet 	16. Desember Rett nord for saga ved Hetlesæter 
1 sjal		1 hanske	1 hanske
17. Desember	18. Desember	19. Desember	20. Desember

Ovanfor E39,i lia ved Kyvik 	Ved Rafteskårvegen ( Sjoalemyro) 	Nord for Solhaug (Fjellgardane ) 	5. post i langløypa i Æresrunden 2010. Vest av Studalen 
			<b>1 hanske</b>
21. Desember Sør-aust for Lundeåsen 	22. Desember Mellom Vad og Hauglandskvedno 	23. Desember "Rongabekken" ved skogsveg en på vegen inn til Vad. 	24. Desember Nord-aust av kraftstasjonen. Gamle "Baker Olsenhytta" 
<b>21.des: 1 hanske</b>			<b>24.des: 2 hanskar</b>



Kommentar er frå Jonny

Har vært en veldig engasjerende beskjeftigelse i jul og nyttårstida for oss gamle i Sagvågen! Dessverre har snøen hindret oss i å sjekke alle postene, men det får man ta som det kommer. Her er noen kommentarer som gir et lite innblikk i hvordan vi har funnet svarene.

1-4 lette. Ikke nødvendig å synfare. 2-en brukte jeg som nest siste på løpet mitt i fjor.

Post 2,Bjørn: Meinte å hugsa det var ein ruin som stod på kartet her, men kom på at det såg annleis ut då me hadde nest siste post her dette året

Post 4, Bjørn; Kjend bom ettersom eg har sprunget forbi her uttallige gongar

5. trodde vi lenge var ved Ådlandsvatnet. Men ingen steder stemte, så jeg studerte den vesle delen av kartet går ned mot Nuen. Fant et sted som så ut til å passe og tok en rask synfaring fra jobbkontoret en ettermiddag. Bingo!

6-en synfarte vi nesten samme dag på stien hvor den senere viste seg å ligge. Men bildet var tatt i en litt annen vinkel enn den vi så etter. Fant heller ikke steinen, pga snøen, så vi trodde ikke det kunne være der. Var nokså sikker på at det måtte være på Landåskartet så vi granska alle stier etter overganger som kunne stemme. Viste bildet til en av kontordamene på jobben, og hun sa at hun gikk på helsestudio med hundens eierinne og tilbød seg å spørre henne om hvor hun var da du tok bildet! Men før hun fikk gjort det fant jeg ut at jeg måtte sjekke stien

en gang til. Da var det kommet så mye snø at jeg måtte bruke ski. Studerte trærne rundt sti/bekkekryset, og da så jeg det med en gang.

7. lett.

8. Veldig vanskelig. Trodde hele tida at badinga var ved Skjephaugsvatnet, og leita flere ganger i åsen over mot øst. Men så tok vi en snøvassetur på vestsida av vatnet, og da fant vi steinen som den 2. vi var innom.

9. Trodde først det var ruinen ved stien Grov-Sjoalemyra, men en rask synfaring brakte for dagen at det var det ikke. Tror det svarte krysset er rett, men har ikke synfart.

**Bjørn:Meinar å hugse eg har sprunge forbi denne og, men klarer ikkje å plassere den. Tippar derimot den er i nærleiken av skytebanen ein stad.**

10. Denne kraftlinjestolpen har vi heller ikke synfart. Vi fant ut at den måtte være mellom Grov og Hetlesæter. Men hvilken av dem? Reiste til Grov og gikk opp til linja, fulgte den til nærmeste stolpe. Men denne var det ikke. Det var for mye snø til å gå lenger innover så jeg måtte snu. Men det gikk skispor innover myra i retning Hetlesæter, så jeg regner med at det er noen som har vært på posten.

Ved nærmere studium så jeg at det sto 160 på stolpen. Kjørte til saga på Hetlesæter få sjekke langs linja. Men elva var djup og det var mye snø, så vi ga opp. Isteden kjørte vi kjørte opp til den stolpen som står nærmest bilvei, på Sjoalemyra. Den hadde også et nummer, men det var ikke mulig å se hva det var fra veien. Åshild vassa bort til den gjennom snøen for å komme nær nok til å se hvilket nummer den hadde. Det viste seg å være nummer 180. Dro hjem og telte 20 stolper på kartet i retning Hetlesæter. Håper det stemmer.

11 Tatt fra kartet. Mange steder på Sjoalemyra som kan ligne, så denne er langt fra sikker.

**Bjørn:Usikker på denne. Trur eg har høyrte ein plass at sjoalemyra er freda så difor falt valet på noko der i området.**

12. Denne var ei nøtt. Trodde lenge at jeg hadde passert asfaltklumpen på en treningstur. Så etter den flere steder i nærheten av E39. Så fikk Åshild meg til å sjekke sideveier til veien ned mot Fuglavikjø. Ved første sidevei så trærne ut til å stemme, men klumpen var skjult av snø. Fant den først etter å ha gravd i snøen med foten.

13. Her har jeg hatt vintertreningsløypa mi i mange år. Ikke synfart.

14. Denne tok vi etter kartet. Men: Gerhard Skotteberg, onkelen til Åshild, kom på besøk til oss i dag, søndag den 9.1

Viste han kalenderen og så viste det seg at han også tatt bilde av steinen med mobilen sin! Det var flaks, for denne har vi ikke fått synfart.

**Bjørn:Meiner å hugse det var nokon som tok meg med til dette vakre utsiktspunktet, og på veggen opp sprang me forbi denne steinen.**

15 Lett. Går/jogger forbi ca 1 gang i uka

16. Gjetting.

17. Fant 2 steiner som oppfylte kravene om at de skulle ligge nær sti i Nordbygda. Flaks om det er denne.

18. Her har vi rasta en gang.**Bjørn: Etter å ha granska kartet nøye kom eg fram til at dette huset passa perfekt med huset på biletet.**

19. Vært forbi mange ganger på løp og trening.

20. Vanskelig! Sjekka resultatlistene og fant at Rafdal hadde 32 sek som bestetid til post 4 (tror jeg det var) i langløypa på Æresrunden. Heldigvis hadde jeg kartet for langløypa tilgjengelig. **Bjørn: Skyt ikkje mannen av hesten for her er det berre blitt rein gjetting.**

21. Vanskelig. Gikk ut fra et åpent område som lå fritt til ikke så langt oppe i Lundeåsen med en stein i nærheten. Fant en lovende kandidat, og stampa oss gjennom snøen opp til området som viste seg å være det rette. Det var spor etter en person til der oppe, så det er flere som har

denne rett! **Kenneth: 1.hanske (ligg noko muffens nede til venstre der og men ser ikkje kva det er)**

22. Tatt fra kartet og husken. Ikke synfart. Arne Henrik : Ergrar meg møkje

23. Her var vi skjønt enige om hvor det måtte være, og etter synfaring viste det seg å være rett. Arne Henrik: Gir opp. **Bjørn: At bekkjen ”renn oppover” hjalp meg lite med plassering, så her vart det gjetting. Jarle: Har du ikkje høyrte om ”rongabekken” Bjørn ? ☺**

24. Skjønte at det måtte være opp mot fjellet. Valget sto mellom hyttene i nærheten av Fjellstova/Lundarstøl og hytta som ligger høyest oppe.

Skulle synfart i dag, søndag, men været slo seg helt vrang, så var ikke mulig å gå utenom døra. Men plutselig banka det på døra, og der sto

Onkel Gerhard! Han hadde hytte i Stordfjellet i mange år, og kjente igjen gamlehytta til baker Olsen med en gang. Den er nå renovert. Arne Henrik: No peil , må jo vera øst-sør vendt

**Kenneth: Får ikkje håpa da e hos vatna`en eller opp forbi Saneset .Ser ein vannledning på bildet.**

Bjarthe: Ang nr 24 så såg eg ein svart vannslange på bilde trur eg så med å studera solretningen, bakgrunnen og leita etter brønnar havna eg der eg gjorde ☺ Då hadde nr 24 kosta meg ein liten utforkjøring heilt oppi Grimsåsen då eg var for opptatt med å sjekka hus der oppe. Måtte få gutta på kollektivet te å løfta meg på veien igjen ☺

## Resultatliste

### POENG

Bilde::2 poeng for rett plassering på kartet. 1 poeng for nesten rett plassering.(funne plassen , men tegna feil inn på kartet)

Hanske/sjal: 1 poeng pr stk

- |                       |          |
|-----------------------|----------|
| 1. Bjarthe Westerheim | 57 poeng |
| 2. Jonny Huse         | 55 poeng |
| 3. Kenneth Westerheum | 50 poeng |
| 4. Edel Slettemark    | 45 poeng |
| 5. Arne Henrik Hovden | 43 poeng |
| 6. Bjørn J.Field      | 35 poeng |